



# CARTA EDUCATIVA

Concelho de Évora

*13 de Dezembro de 2006*





# Linhas Estratégicas de Desenvolvimento

Políticas de educação / formação

Carta de Princípios das Cidades Educadoras

- Direito à formação;
- Direito à educação;
- Direito a uma cidade educadora;

***A cidade educadora renova sempre o compromisso de formar ao longo da vida, fundamentando a sua actuação em parcerias dinâmicas de cooperação***





# Linhas Estratégicas de Desenvolvimento

Políticas de educação / formação

## ✓ Linhas Estratégicas

- Combater o insucesso escolar;
- Garantir a inclusão educativa;
- Educar para a cidadania;
- Modernizar e requalificar o parque escolar;
- Rentabilizar os recursos;
- Reordenar a rede educativa;
- Formar ao longo da vida;
- Dialogar e informar;
- Garantir momentos de avaliação.





# Objectivos da Carta Educativa

## Planeamento Dinâmico

### ✓ Objectivos

- Esbater diferenças inter e intra concelhias;
- Adequar a rede educativa às dinâmicas concelhias;
- Definir prioridades na gestão do parque escolar;
- Optimizar recursos, serviços e equipamentos;
- Diagnosticar e qualificar os recursos humanos;
- Estabelecer uma política educativa ampla;
- Estimular o encontro entre estruturas locais.







# Sistema Educativo

## Potencialidades

- Equipamentos de educação e ensino 1º CEB em todas as freguesias;
- Serviço de transporte escolar com cobertura concelhia;
- Serviço de refeições com cobertura de 96%;
- Oferta de outros projectos e recursos educativos, complementares e enriquecedores do currículo pedagógico;
- Resposta total da Componente de Apoio à Família na educação pré-escolar;
- Criação e alargamento da rede de bibliotecas escolares;
- Cobertura a 100% de banda larga;
- Requalificação do parque escolar;
- Oferta de opções de 3º ciclo do ensino básico variada;
- Oferta diversificada de formação superior inicial e avançada;
- Existência de uma Biblioteca Pública;
- Rentabilização das infraestruturas existentes nas freguesias;
- Inclusão na Associação Internacional das Cidades Educadoras;



# Sistema Educativo

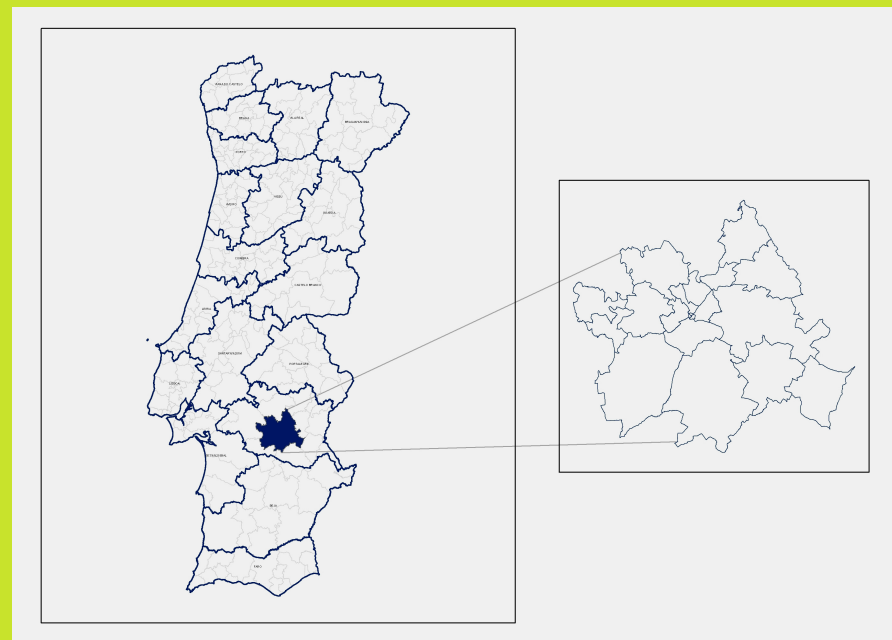
## Debilidades

- A cobertura concelhia desequilibrada de Jardins de Infância, sobretudo na área envolvente;
- Deficiência da rede de equipamentos ao nível de resposta social às famílias e dos tempos de enriquecimento curricular (bibliotecas, polivalentes e refeitórios);
- Insuficiência da oferta de estabelecimentos de educação e ensino de 1º, 2º e 3º Ciclos, conduzindo à existência de turmas em horário de desdobramento e dificuldade na organização dos horários escolares;
- Insuficiência de auxiliares de acção educativa afectas ao 1º ciclo do ensino básico;
- Taxas preocupantes de abandono e desistência escolar;
- Existência de um parque escolar antigo;
- Insuficiência de recursos informáticos;
- Necessidade da existência de espaços específicos para o Pré-Escolar e 1º Ciclo na Biblioteca Pública e de um centro de recursos de dimensão concelhia.



# Enquadramento Concelhio

## Enquadramento Territorial



- Posição central na região Alentejo;
- Área de 1306,3 Km<sup>2</sup> que corresponde a cerca de 4,1% da superfície do Alentejo
- População residente de 56 519 habitantes, em 2001, que representa 11 % da Região;
- Densidade populacional de 43,3 hab/Km<sup>2</sup>:
  - sendo inferior à média nacional (112 hab/Km<sup>2</sup>);
  - bastante superior à registada no conjunto do Alentejo (cerca de 25 hab/Km<sup>2</sup>).





# Enquadramento Concelhio

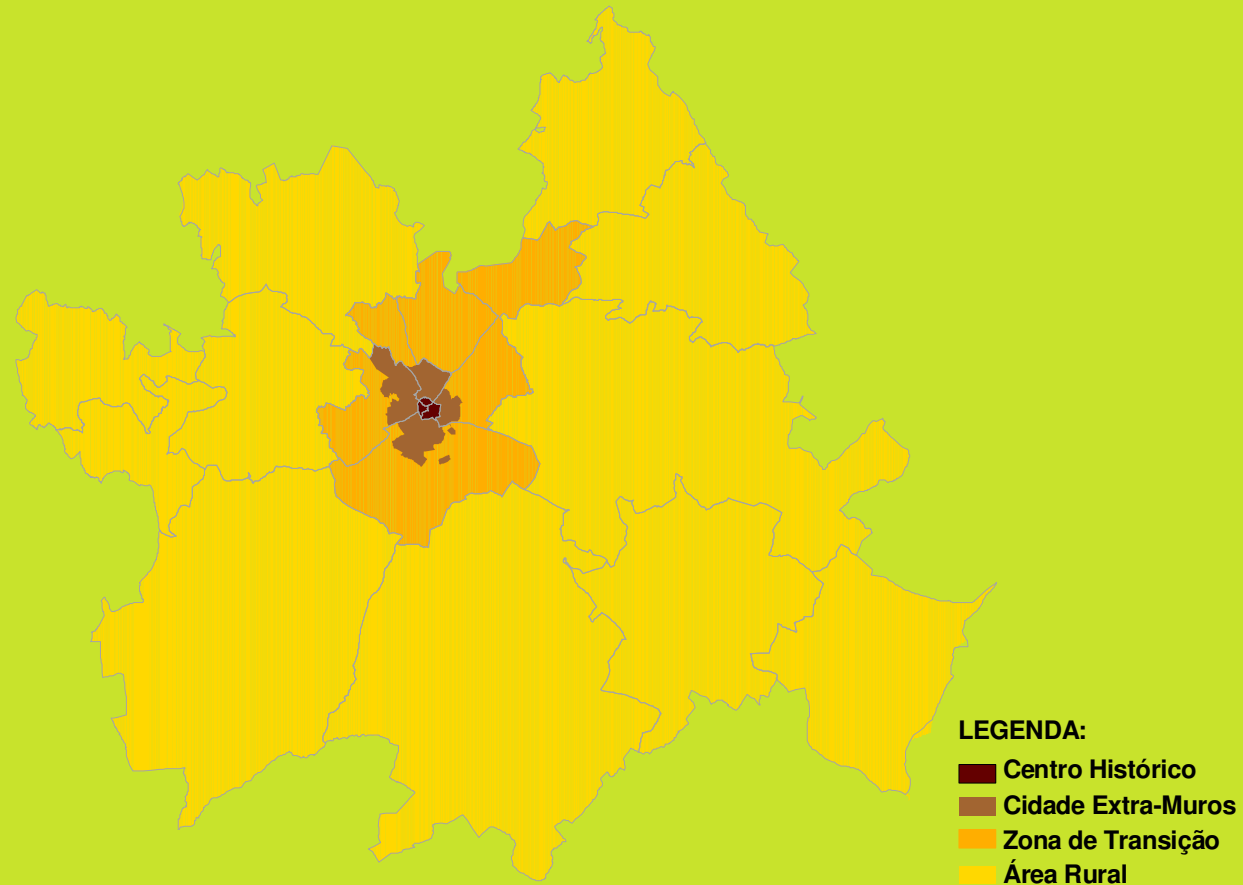
## Acessibilidades e Estrutura Urbana

- Posição geográfica confere localização privilegiada;
- Enquadramento Regional - Évora pólo populacional e económico;
- Afirmção de Évora no Sistema Urbano Nacional;
- Crescente terciarização no quadro das actividades económicas;
- Crescimento demográfico positivo com assimetrias no concelho;
- Envelhecimento (duplo) da população;
- Projectção de aumento de população assente nas migrações;
- Carências em infra-estruturas básicas;
- Rede satisfatória de equipamentos;
- Problemas de circulação e mobilidade urbana.



# Análise Demográfica

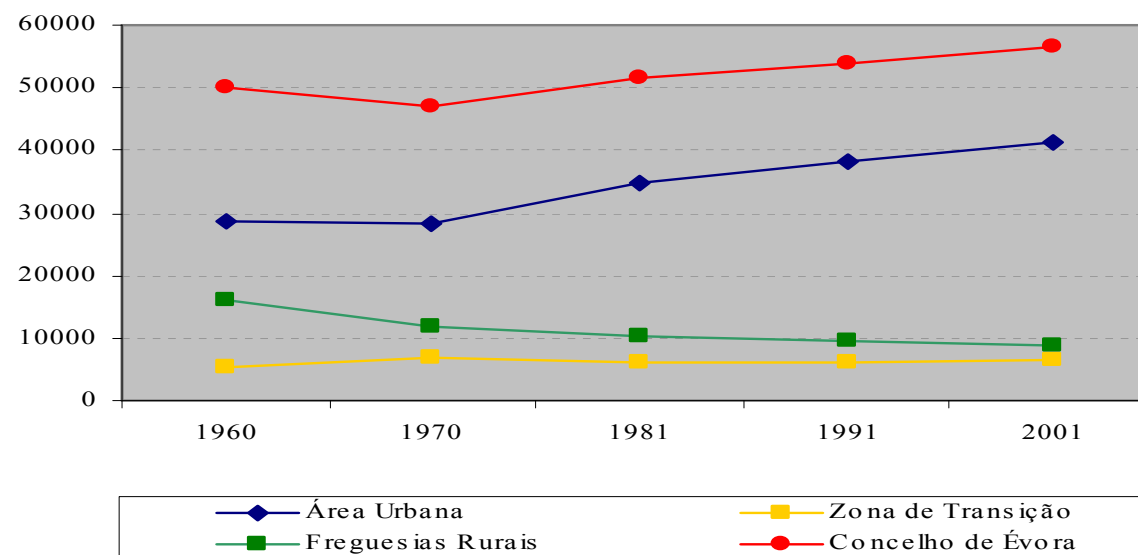
## Unidades Geográficas de Tratamento de Dados



# Enquadramento Concelhio

## Análise Demográfica

- Alentejo sofre um decréscimo populacional sucessivo;
- Concelho de Évora regista crescimento populacional desde 1970;
- Variação da população concelhia 1991/2001 de **5,1%**, com a seguinte distribuição (*valores aprox*):
  - Zona de Transição: **+ 24,%**;
  - Cidade Extra-Muros: **+ 14,%**;
  - Área Rural: **- 7%**
  - Centro Histórico: **- 28%**





# Enquadramento Concelhio

## Análise Demográfica (*cont.*)

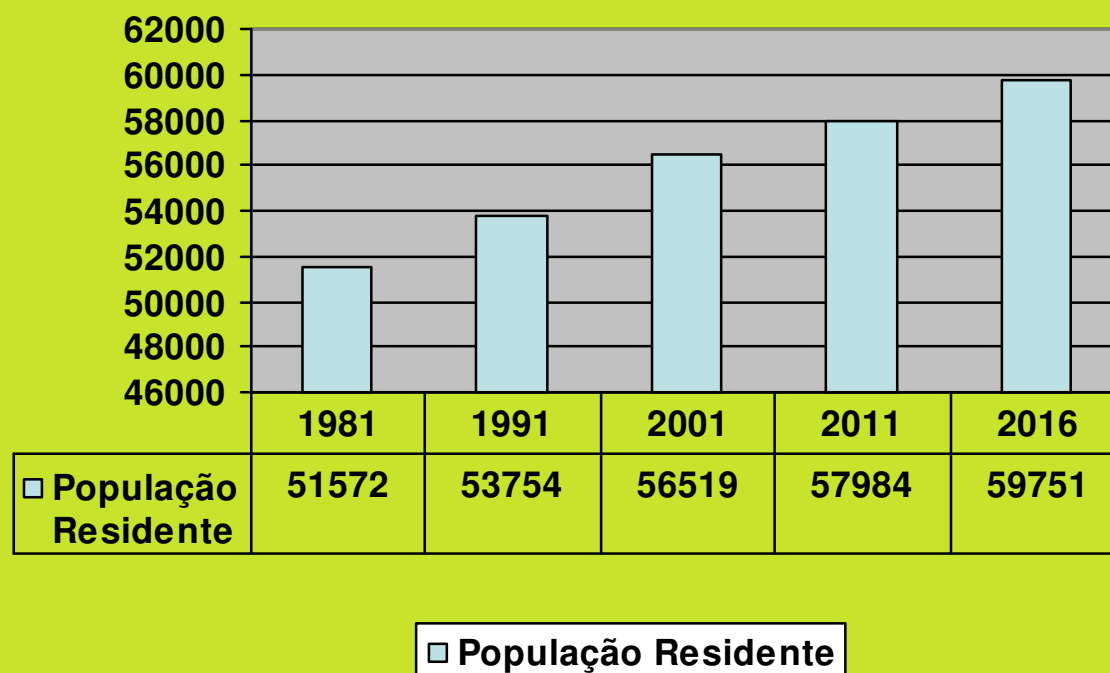
- Taxa de crescimento do número de famílias aumenta no decénio (13%).
  - Redução da dimensão média das famílias;
  - Aumento das famílias monoparentais e unipessoais;
- 73% da população concelhia reside na cidade;
- Envelhecimento da população residente – aumento do índice de envelhecimento;
- Importantes movimentos pendulares - **entrada de 10.400 activos em 2001**



# Enquadramento Concelhio

Evolução da População do concelho 1981 – 2001

Estimativas 2011 e 2016





# Enquadramento Concelhio

Estimativa da População (2011)

População Residente 2001			População Projectada 2011								
			Evolução Natural			Saldo Migratório			Evolução Natural+Saldo Migratório		
Concelho	Cidade e Zona de Transição	Área Rural	Concelho	Cidade e Zona de Transição	Área Rural	Concelho	Cidade e Zona de Transição	Área Rural	Concelho	Cidade e Zona de Transição	Área Rural
			N.º	N.º	N.º	N.º	N.º	N.º	N.º	N.º	N.º
56519	47806	8713	54614	46782	7832	3370	3033	337	57984	49815	8169



# Enquadramento Concelhio

Estimativa da População (2016)

População Residente 2001			População Projectada 2016								
			Evolução Natural			Saldo Migratório			Evolução Natural+Saldo Migratório		
Concelho	Cidade e Zona de Transição	Área Rural	Concelho	Cidade e Zona de Transição	Área Rural	Concelho	Cidade e Zona de Transição	Área Rural	Concelho	Cidade e Zona de Transição	Área Rural
56519	47806	8713	58066	50053	8013	1685	1517	169	59751	51570	8181



# Caracterização do Sistema Educativo

## Caracterização da Procura

### Indicadores Educacionais do Concelho

Nível de Ensino da População Residente (Censos 2001):

- 14,5% sem escolarização;
- 30,7% 1º CEB;
- 20,6% 2º e 3º CEB;
- 18,3% ensino secundário;
- 14,95% ensino superior.

Abandono / Desistência Escolar – Ano Lectivo 2004/05:

- Taxa de 0,3% no 1º CEB (0,6% no 2º ano de escolaridade)
- Taxa de 0,3% no 2º CEB (0,5% no 6º ano de escolaridade)
- Taxa de 2,3% no 3º CEB
- Taxas de desistência no ES na ordem dos 6,6% (12,3% no 10º ano)



# Caracterização do Sistema Educativo

## Caracterização da Procura

### Indicadores Educacionais do Concelho

Retenção - Ano Lectivo 2004/05

- Taxa de 6,8% de retenção no 1º CEB, apresentando o 2º ano de escolaridade a taxa mais elevada de 12,6%
- Taxas de retenção de 14,5% no 2º CEB e 11,5% no 3º CEB
- Taxas de retenção no ES na ordem dos 25% (46,5% no 12º ano de escolaridade)





# Caracterização do Sistema Educativo

## Caracterização da Procura

### **Agrupamentos de Escolas no ano lectivo 2005/06**

Turmas de 1º Ciclo:

- 34 em regime de desdobramento;
- 26 unitárias.

Docentes (titulares):

- Média de 1 docente por turma de 1º CEB/ grupo PE;
- Média de 3,9 docentes por turma de 2º e 3º CEB

Auxiliares de Acção Educativa (a tempo inteiro):

- Média de 0,9 AAE por grupo PE;
- Média de 0,6 AAE por turma de 1º CEB (5 escolas não possuem 1 AAE a tempo inteiro e as existentes não respondem à actual carga lectiva das escolas)





# Caracterização do Sistema Educativo

## Caracterização da Procura

### **Educação Pré-Escolar – Ano Lectivo 2005/06**

- Rede Pública (15 jardins de infância)
- Rede Privada (3 JI particulares ou cooperativos e 18 IPSS)
- 1407 alunos (414 rede pública e 993 rede particular)

#### Rede Pública

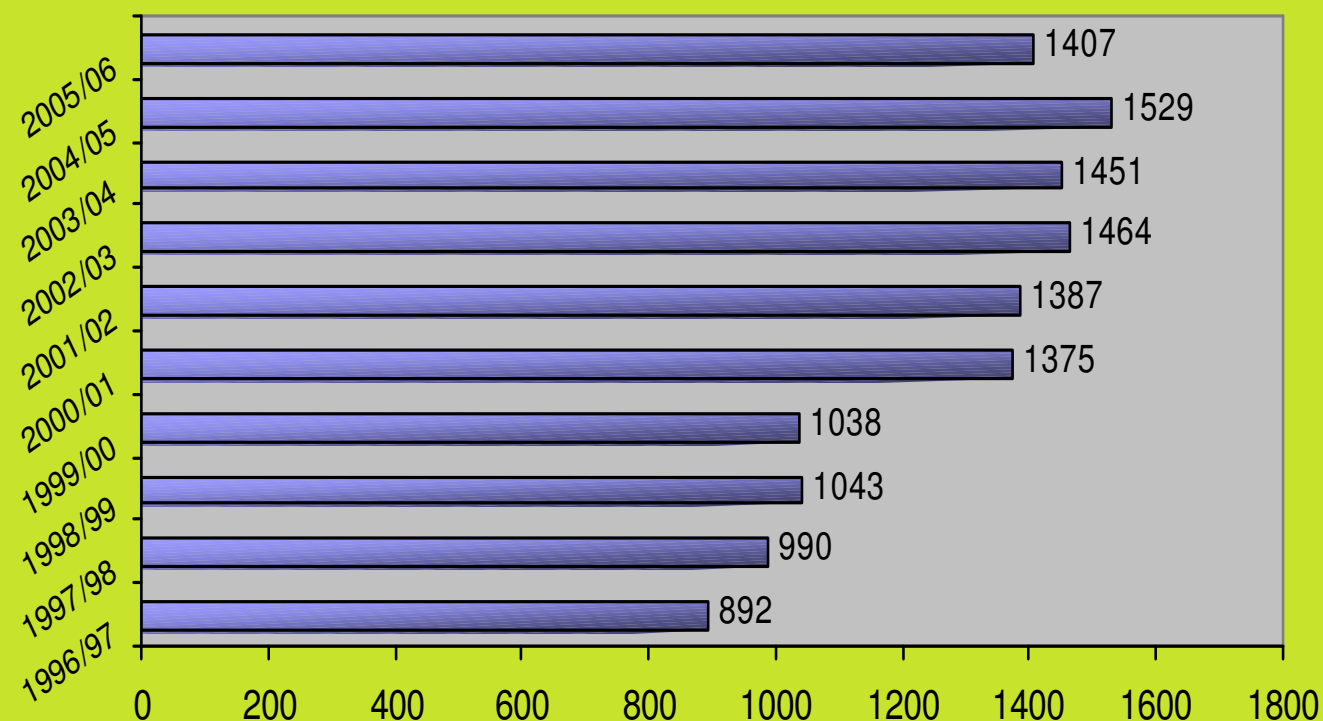
- Componente de Apoio à Família (média diária de 329 refeições e 298 crianças em prolongamento de horário)



# Caracterização do Sistema Educativo

## Caracterização da Procura

**Evolução da Frequência no Pré-Escolar – 1996/2006**







# Caracterização do Sistema Educativo

## Caracterização da Procura

### Ensino Básico – Ano Lectivo 2005/06

#### 1º CEB

- 28 estabelecimentos, entre os quais apenas 1 é privado
- 2617 alunos (1979 na cidade e zona de transição, 330 nas freguesias rurais e 308 no estabelecimento privado)
- Programa de Generalização do Ensino do Inglês: contratação de 10 docentes para responder a 1068 alunos

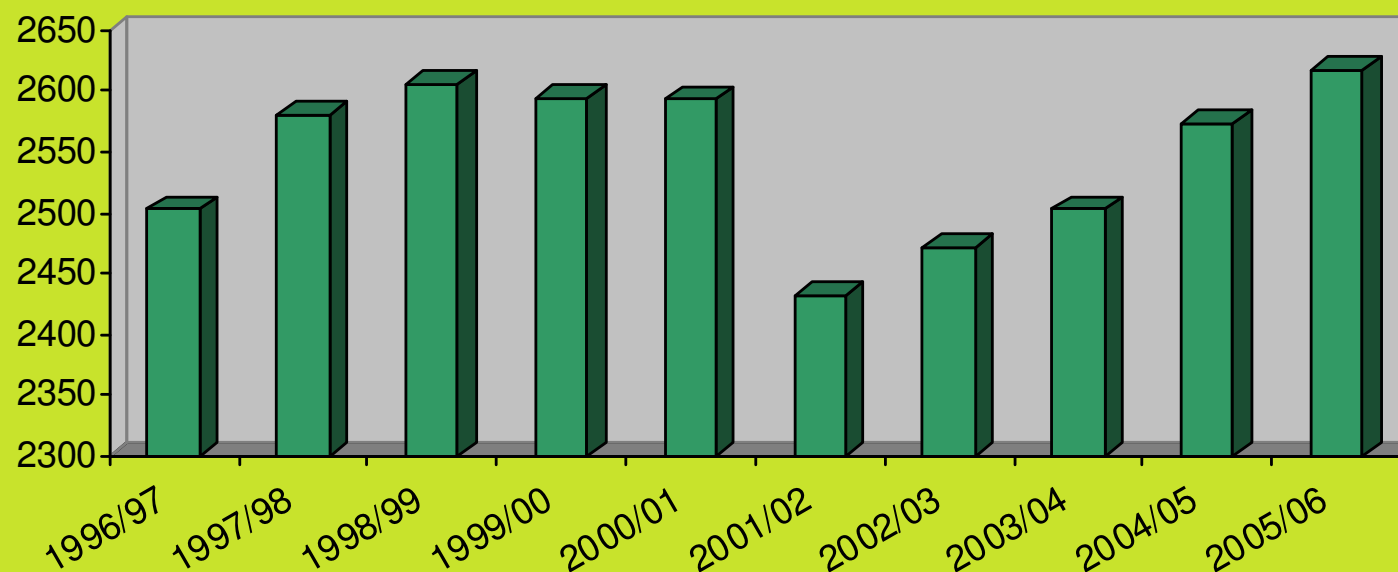




# Caracterização do Sistema Educativo

## Caracterização da Procura

### Evolução da Frequência no 1º CEB – 1996/2006





# Caracterização do Sistema Educativo

## Caracterização da Procura

### Ensino Básico – Ano Lectivo 2005/06

#### 2º e 3º CEB

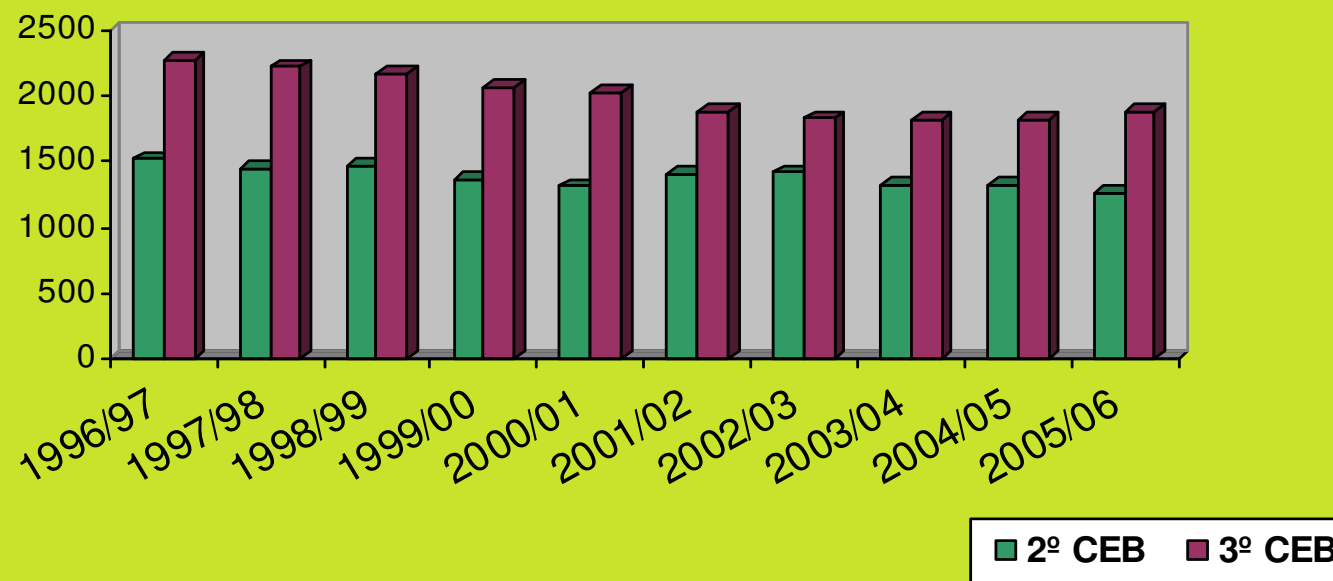
- 5 escolas de 2º CEB (1 privada)
- 8 escolas de 3º CEB (1 privada)
- 1256 alunos no 2º CEB;
- 1880 alunos no 3º CEB;



# Caracterização do Sistema Educativo

## Caracterização da Procura

### Evolução da Frequência no 2º e 3º CEB – 1996/2006





# Caracterização do Sistema Educativo

## Caracterização da Procura

### Ensino Secundário – Ano Lectivo 2005/06

- 3 escolas públicas e 2 profissionais
- 2030 alunos (1497 no ensino público e 533 no ensino profissional)

#### Ensino Secundário Público

- 84% dos alunos frequentam cursos gerais, preferencialmente na área científico-natural
- 16% dos alunos prosseguem cursos tecnológicos, preferencialmente no domínio das humanidades no caso do 12º ano e na área da acção social e informática no caso dos 10º e 11º anos

#### Ensino Profissional Particular

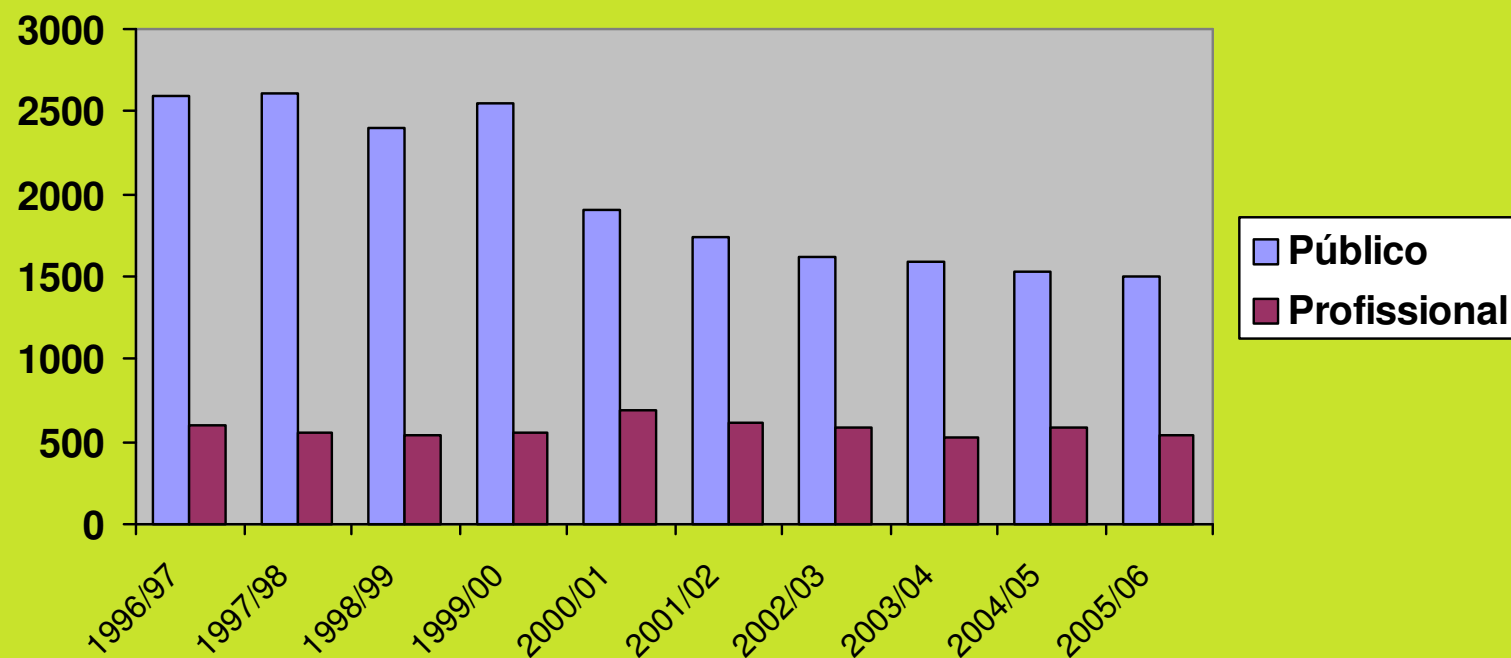
- Média anual de 580 alunos a procurar estas escolas
- Maior procura do curso profissional de audiovisuais e produção dos media



# Caracterização do Sistema Educativo

## Caracterização da Procura

**Evolução da Frequência no Ensino Secundário – 1996/2006**





# Caracterização do Sistema Educativo

## Caracterização da Procura

### **Cursos Artísticos Especializados**

O Conservatório Regional de Música oferece, no domínio da música, uma aprendizagem ao nível da iniciação e cursos de nível básico e secundário, em regime articulado e supletivo

- Tendência crescente acentuada da procura desta formação especializada, em articulação com os currículos das escolas EB2,3/S

### **Bibliotecas Escolares**

Alargamento da rede de bibliotecas escolares (6 em escolas de 1º CEB e 7 em escolas de 2º, 3º CEB e Secundário)





# Caracterização do Sistema Educativo

## Caracterização da Procura

### **Formação Profissional**

- Centro de Formação Profissional do IEFP
- 1844 formandos, com opção preferencial pelos cursos na área da informática e da metalurgia e metalomecânica (ano de 2005)

### **Ensino Superior**

- Universidade de Évora (38 cursos e 7625 alunos em 2002/03), com uma tendência crescente de frequência
- Escola Superior de Enfermagem S. João de Deus (ensino politécnico integrado na UE), com frequência de 387 alunos em 2003/04
- Instituto Superior de Teologia, com uma frequência de 100 alunos em 2005/06



# Caracterização do Sistema Educativo

## Caracterização da Procura

### Acção Social Escolar – Ano Lectivo 2005/06

#### Auxílios económicos

- 543 alunos apoiados ao nível do pré-escolar e 1º CEB
- Tendência acentuada de crescimento do número de alunos apoiados nos últimos 5 anos lectivos

#### Cantinas escolares

- Cobertura de 96% das escolas e jardins de infância do concelho com serviço de refeições;
- 9 cantinas sob responsabilidade directa da autarquia
- 11 entidades (sociais e educativas) a confeccionar refeições
- 26 refeitórios em JI e EB1
- 7 cantinas sob responsabilidade do Ministério da Educação
- 173.035 refeições







# Caracterização do Sistema Educativo

## Caracterização da Procura

**Ação Social Escolar – Ano Lectivo 2005/06**

### **Transportes Escolares**

- 943 alunos transportados
- A Rede de Transportes Escolares respeita o percurso sequencial dos alunos, à excepção dos alunos de EB2,3 e Secundário residentes nas freguesias de N. Sra. Da Graça do Divor e S. Vicente do Pigeiro por se encontrarem geograficamente mais próximos dos concelhos de Arraiolos e Reguengos de Monsaraz respectivamente



# Caracterização do Sistema Educativo

## Caracterização da Procura

### Transportes Escolares

Conclusões da análise de fluxos:

- cumprimento dos tempos máximos de viagem previstos pela legislação (60m máximos em cada viagem simples):

  - 1º CEB: tempo máximo de viagem 35 m

  - 2º/3º CEB e Secundário: tempo máximo de viagem 40 m

- cumprimento rigoroso dos tempos de espera (45 m máximos) dos alunos do 1º CEB

- a disparidade dos horários escolares, quer entre escolas quer entre turmas da mesma escola, tem vindo a impedir que a autarquia, através da negociação com as empresas transportadoras a operar no concelho, consiga garantir uma rede de transportes escolares que corresponda, sem tempos de espera excessivos, aos horários escolares dos alunos, principalmente os residentes nas freguesias rurais do concelho.

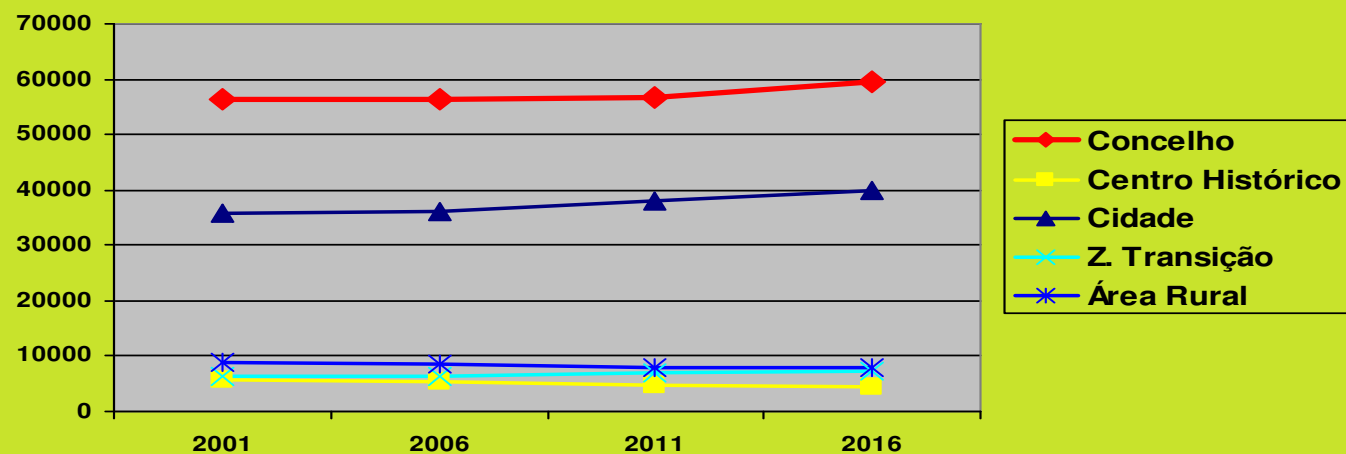


# Caracterização do Sistema Educativo

## Estimativas da População do Concelho

De acordo com os critérios assumidos no 'cenário realista', admite-se um saldo migratório, por década, de 3370 novos residentes, prefazendo um total de 59650 residentes no concelho em 2016, sendo a sua distribuição:

- 5% na área rural;
- 15% na zona de transição
- 80% na cidade



# Caracterização do Sistema Educativo

## Estimativas da População do Concelho

População residente por freguesia, Censos 1991/2001 e projecções 2011

Freguesias	1991	2001	variação 91/01 %	2011	variação 01/11 %
Centro Histórico	7842	5668	-28%	4691	-17%
Bacelo	5872	8297	41%	9547	15%
Sra da Saúde	10100	9415	-7%	9201	-2%
Horta das Figueiras	6038	8305	38%	9367	13%
Malagueira	12547	13121	5%	13547	3%
Canaviais	1958	3000	53%	3311	10%
<b>CIDADE E TRANSIÇÃO</b>	<b>44357</b>	<b>47806</b>	<b>8%</b>	<b>49664</b>	<b>4%</b>
S. Bento do Mato	1447	1343	-7%	1241	-8%
S. Miguel de Machede	1058	983	-7%	861	-12%
N <sup>a</sup> Sra de Machede	1283	1180	-8%	1070	-9%
S. Vicente do Pigeiro	499	436	-13%	361	-17%
S. Manços	1141	1016	-11%	929	-9%
Torre de Coelheiros	957	817	-15%	744	-9%
N <sup>a</sup> Sra da Tourega	870	804	-8%	784	-2%
Guadalupe	517	495	-4%	463	-6%
Graça do Divor	434	473	9%	503	6%
S. Sebastião da Giesteira	798	790	-1%	730	-8%
N <sup>a</sup> Sra da Boa Fé	393	376	-4%	315	-16%
<b>ÁREA RURAL</b>	<b>9397</b>	<b>8713</b>	<b>-7%</b>	<b>8001</b>	<b>-8%</b>
<b>Total do Concelho</b>	<b>53754</b>	<b>56519</b>	<b>9%</b>	<b>57665</b>	<b>2%</b>



# Caracterização do Sistema Educativo

## Estimativas da População Escolar

População em Idade Escolar segundo Projeções Demográficas para 2016

Unidades Geográficas		3 aos 5 anos	6 aos 9 anos	10 aos 14 anos	15 aos 17
FREGUESIAS CIDADE E ENVOLVENTE	Centro Histórico - Sé, S. Pedro e S. Mamede	121	167	221	80
	Bacelo	353	487	602	353
	Sra. da Saúde	255	402	481	220
	Horta das Figueiras	344	497	583	390
	Malagueira	401	592	759	384
	Canaviais	120	157	194	135
	<b>TOTAL CIDADE E ENVOLVENTE</b>	<b>1594</b>	<b>2302</b>	<b>2840</b>	<b>1562</b>
RURAL	S Bento do Mato	30	49	60	27
	S Miguel de Machede	22	31	42	17
	Nª Sra. de Machede	25	42	51	25
	S Vicente do Pigeiro	8	11	14	8
	S Manços	29	30	45	37
	Torre Coelhoos	23	31	37	21
	Nª Sra. da Tourega	28	39	44	21
	Nª Sra. de Guadalupe	12	17	22	19
	Nª Sra. da Graça do Divor	18	22	29	19
	S Sebastião da Giesteira	18	27	35	25
	Nª Sra. da Boa Fé	9	12	15	8
	<b>TOTAL RURAL</b>	<b>222</b>	<b>311</b>	<b>394</b>	<b>227</b>
<b>CONCELHO</b>		<b>1816</b>	<b>2613</b>	<b>3234</b>	<b>1789</b>



# Caracterização do Sistema Educativo

## Critérios de Ordenamento

Critérios de Ordenamento da Carta Educativa de Évora

NÍVEL DE ENSINO	idades	população base	cobertura relativa ao grupo etário	área de terreno por aluno (m <sup>2</sup> )	área bruta por aluno (m <sup>2</sup> )	nº de alunos por turma/sala	raio de influência (m)
PRÉ ESCOLAR	3 aos 5 anos	900 hab c)	97% a)	16 c)	6 c)	22 d)	500 c)
EB 1º CICLO	6 aos 9 anos	2000 hab c)	107% b)	18 c)	6,2 c)	22 d)	1000 c)
EB 2º E 3º CICLOS	10 aos 14 anos	3800 hab c)	110% b)	26 c)	11,2 c)	23 d)	1500 c)
SECUNDÁRIO	15 aos 17 anos	13300 hab c)	110% a)	24 c)	11,5 c)	22 d)	2000 c)

a) taxa de cobertura existente em 2001

b) taxa de cobertura tendo em conta o ensino ser obrigatório e as taxas de retenção e abandono no Concelho de Évora nos últimos 5 anos

c) "Critérios de Reordenamento da Rede Educativa" do DAPP do ME - Fevereiro 2000

d) média de alunos por turma em escolas da Cidade de Évora em 2005/06



# Oferta/Procura Educação Pré-Escolar

Existente  
e Proposta

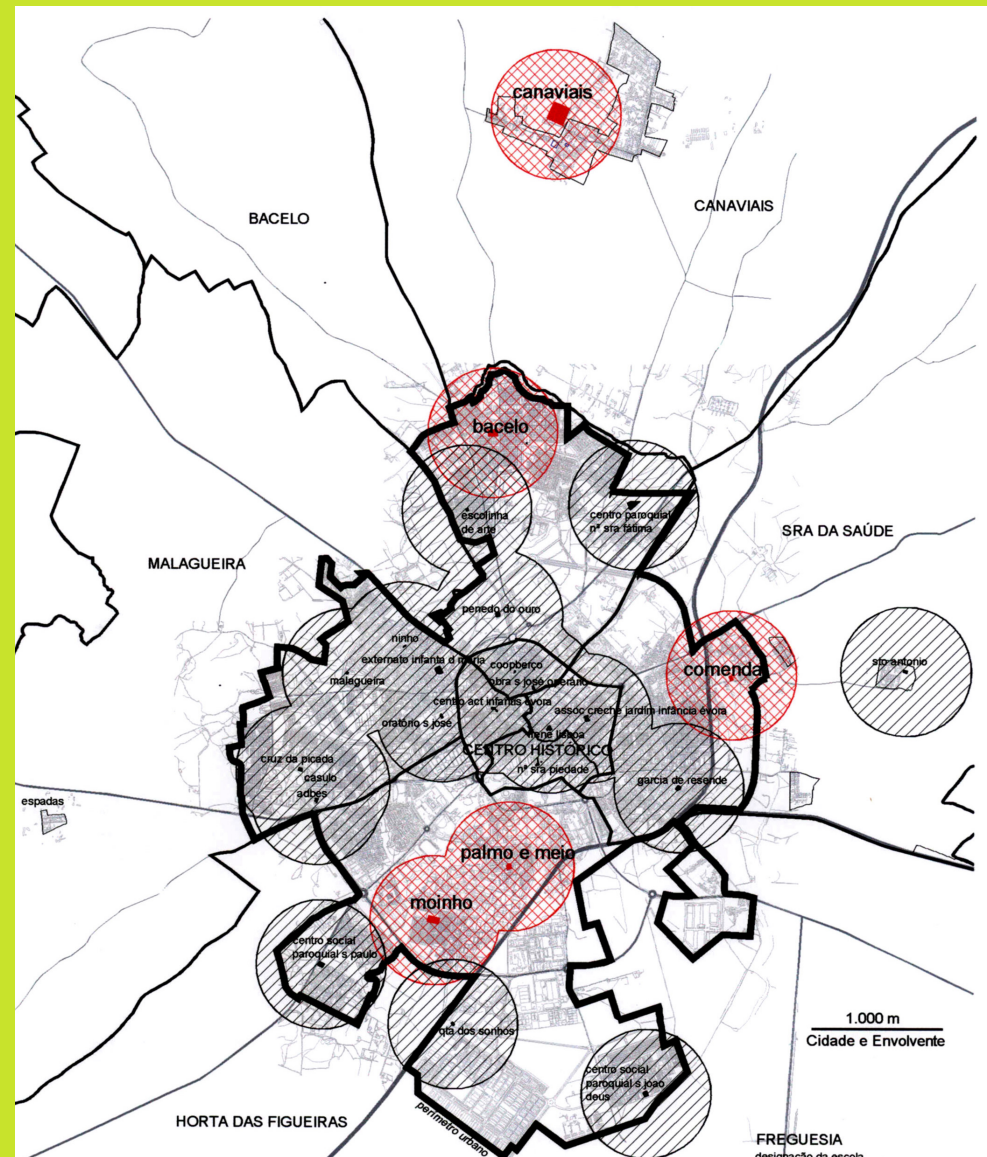
Unidades Geográficas		Pop 2016 (97% da pop dos 3 aos 5 anos)	Estabelecimento	Frequência 2005/06	Capacidade da Freguesia	SALDO oferta/procura (nº de salas) 2016		
FREGUESIAS								
CIDADE E	Centro Histórico	117	existentes	472	517	18		
TRANSIÇÃO	Bacelo	342	existentes	173	172	-8		
			EB1JI Bacelo		66			
		342	existentes e propostos		238	-5		
	Horta das Figueiras	334	existentes	78	75	-12		
			Creche Palmo e Meio		75			
			EB1JI Moinho		66			
		334	existentes e propostos		216	-5		
	Sra da Saúde	247	existentes	65	75	-8		
			EB1JI Comenda		44			
		247	existentes e propostos		119	-6		
	Malagueira	389	existentes	299	368	-1		
	Canaviais	116	existentes	166	118	0		
			EB1JI Canaviais		44			
		116	existentes e propostos		162	2		
Total cidade e transição		1546			1620	3		
							total	-10
							total	3
FREGUESIAS	S Bento do Mato	29	EB1JI Azaruja	21	25	0		
RURAIS	S Miguel de Machede	21	Obra S. José Operário	18	15	0		
	Nº Sra. de Machede	24	Pré Esc. Nº Sra Machede	15	25	0		
	S Vicente do Pigeiro	9	Pré Esc. Vendinha	8	15	0		
	S Manços	28	Centro Infantil S. Manços	20	25	0		
	Torre Coelheiros	22	Pré Esc. Torre Coelheiros	9	20	0		
	Nº Sra. da Tourega	27	EB1JI Valverde	14	25	0		
	Nº Sra. de Guadalupe	12	Pré Esc. Guadalupe	8	20	0		
	Nº Sra. da Graça do Divor	17	Pré Esc. G. Divor	17	25	0		
	S Sebastião da Giesteira	17	Pré Esc. SSGiesteira	14	20	0		
	Nº Sra. da Boa Fé	9	C. S. Paroquial Boa Fé	10	10	0		
situação existente								
situação proposta								
ESCOLA NOVA OU A AMPLIAR								

Carta Educativa

Dezembro 2006









## Estabelecimentos de Educação Pré-Escolar na Área Rural – Existente e Proposta



## Oferta/Procura Ensino 1º CEB

### Existente e Proposta

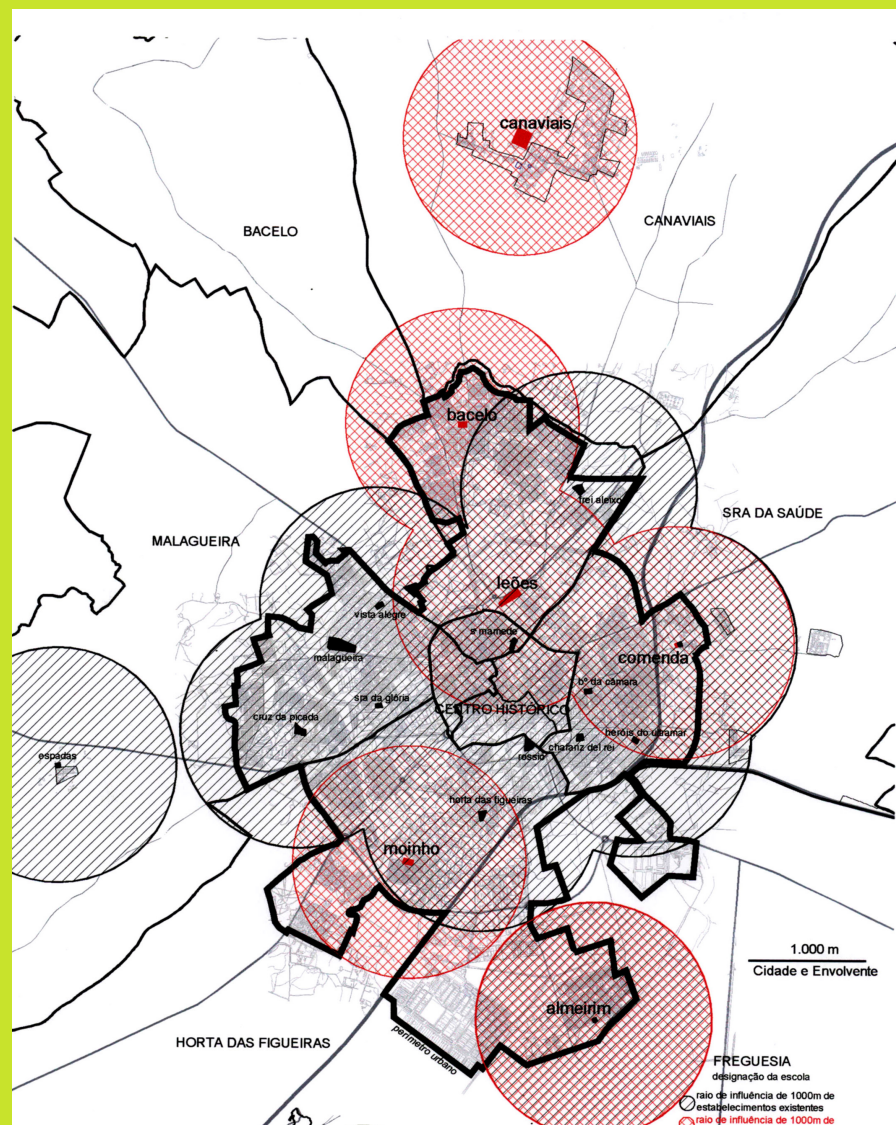
Unidades Geográficas		Pop 2016 (107% da pop dos 6 aos 9 anos)	Estabelecimento	Frequência 2005/06	Capacidade da Freguesia	SALDO oferta/procura (nº de salas) 2016		
FREGUESIAS								
CIDADE E	Centro Histórico	179	existentes	296	176	0		
TRANSIÇÃO	Bacelo	521	existentes	280	88	-20		
			EB1JI Bacelo - obra nova		220			
			EB1 Leões - obra nova		220			
		521	existentes e propostos		528	0		
	Horta das Figueiras	532	existentes	339	308	-10		
			EB1 Almeirim - ampliação		22			
			EB1 Moinho - obra nova		220			
		532	existentes e propostos		550	1		
	Sra da Saúde	430	existentes	407	352	-4		
			EB1JI Comenda - ampliação		88			
		430	existentes e propostos		440	0		
	Malagueira	633	existentes	540	484	-7		
	Canaviais	168	existentes	116	66	-5		
			EB1JI Canaviais - obra nova		66			
		168	existentes e propostos		132	-2		
			EB1JI Oratório S. José	308	308		total	-35
Total cidade e transição		2463					total	3
Total cidade e transição X 104%		2562		2286	2618	3		
FREGUESIAS RURAIS	S. Bento do Mato	52	EB1JI Azaruja	42	44	0		
	S. Miguel de Machede	33	existentes	34	44	0		
	Nº Sra de Machede	45	existentes	34	44	0		
	S. Vicente do Pigeiro	12	existentes	16	22	0		
	S. Manços	32	existentes	55	66	2		
	Torre de Coelheiros	33	existentes	32	44	0		
	Nº Sra da Tourega	42	EB1JI Valverde	22	44	0		
	Nº Sra. de Guadalupe	18	existentes	18	22	0		
	Nº Sra. da Graça do Divo	24	existentes	20	22	0		
	S. Sebastião da Giesteira	29	existentes	36	44	1		
	Nº Sra da Boa Fé	13	existentes	21	22	0		
situação existente								
situação proposta								
ESCOLA NOVA OU A AMPLIAR								



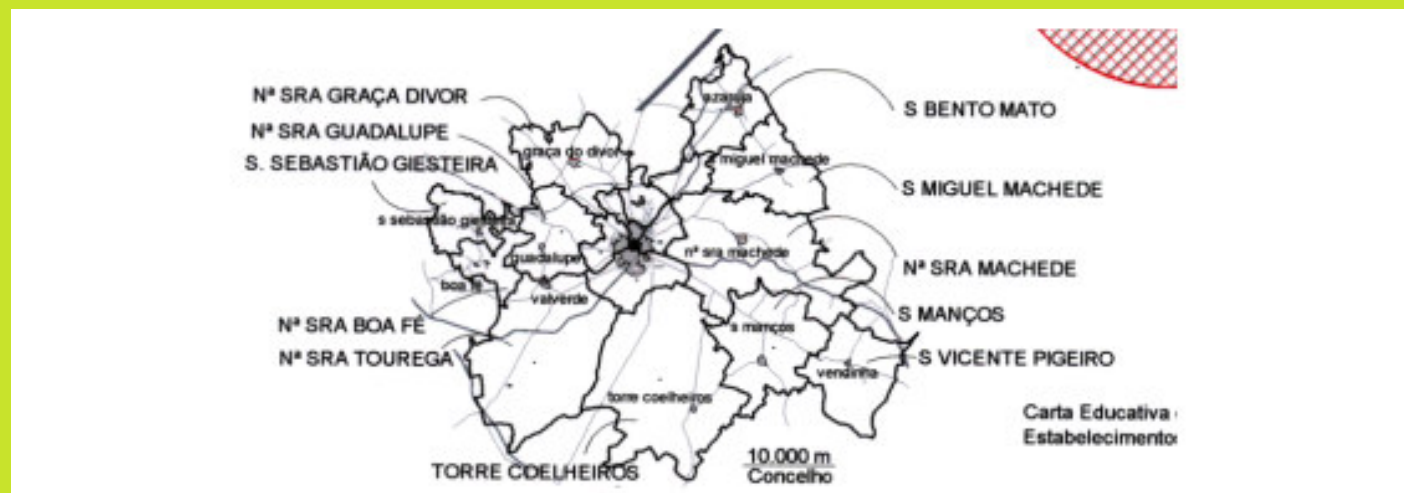
Carta Educativa

Dezembro 2006

## Estabelecimentos de Ensino 1º CEB na Cidade e Z. Transição – Existente e Proposta



## Estabelecimentos de Ensino 1º CEB na Área Rural – Existente e Proposta



# Oferta/Procura Ensino 2º,3º CEB

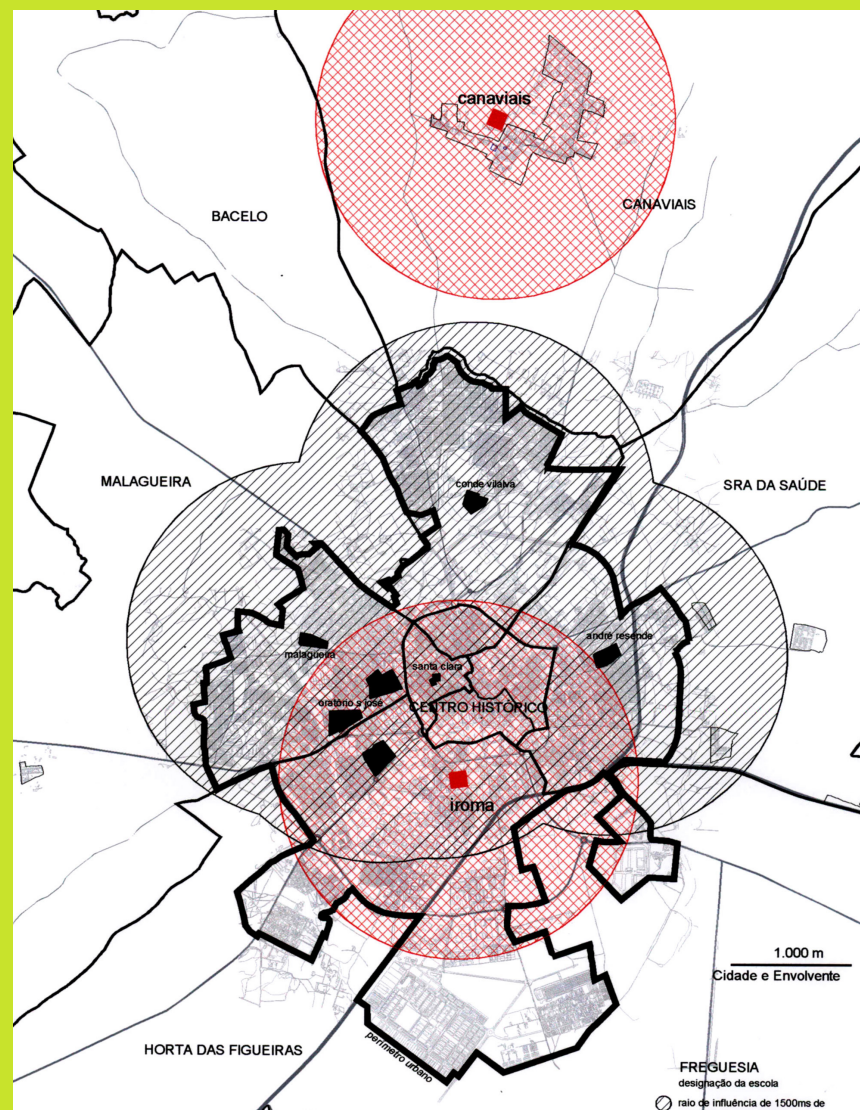
## Existente e Proposta

Unidades Geográficas		Pop 2016 (110% da pop dos 10 aos 14 anos)	Estabelecimento	Frequência 2005/06	Capacidade da Freguesia	SALDO oferta/procura (nº de salas) 2016		
FREGUESIAS								
CIDADE E	Centro Histórico	243	existentes	545	391	6		
TRANSIÇÃO	Bacelo	662	existentes	587	460	-9		
	Horta das Figueiras	641	existentes	354	263	-16		
			EB23 Iroma		460			
		641	existentes e propostos		723	4		
	Sra. da Saúde	529	existentes	741	529	0		
	Malagueira	835	existentes	623	659	-8		
	Canaviais	226			0	-10		
		226	EB23 Canaviais		230	0		
			EB23 Oratório de S. José	284	284			
Total cidade e transição		3136						
FREGUESIAS RURAIS								
	S Bento do Mato	66						
	S Miguel de Machede	50						
	Nº Sra. de Machede	61						
	S Manços	53						
	Torre Coelheiros	44						
	Nº Sra. da Tourega	48						
	Nº Sra. de Guadalupe	26						
	S Sebastião da Giesteira	41						
	Nº Sra. da Boa Fé	18						
CONCELHO excluindo Graça e Pigeiro		3542						
Total cidade e transição X 104%		3684		3134	3276	-18		
	Nº Sra. da Graça do Divor	32	EB23 Arraiolos				total	-48
	S. Vicente do Pigeiro (**)	15	EB23 Reguengos de Monsaraz				total	-18
situação existente								
situação proposta								
ESCOLA NOVA OU A AMPLIAR								





## Estabelecimentos de Ensino 2º, 3º CEB no Concelho – Existente e Proposta

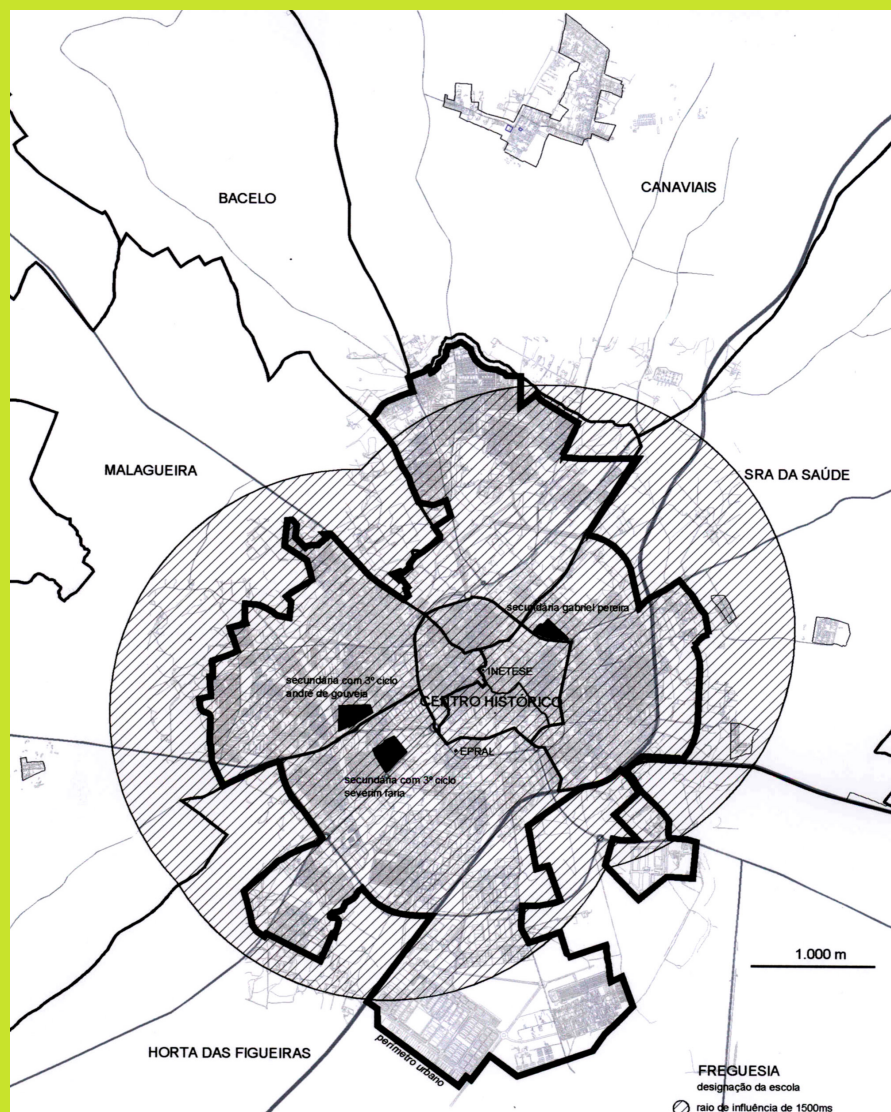


## Oferta/Procura Ensino Secundário

Unidades Geográficas		Pop 2016 ('110% da pop dos 15 aos 17 anos)	Estabelecimento	Frequência 2005/06	Capacidade ( 22 alunos por sala )	SALDO oferta/procura (nº de salas) 2016
FREGUESIAS	Centro Histórico	88	Escola Profissional INETESE	54	54	
CIDADE E	Bacelo	388				
TRANSIÇÃO	Horta das Figueiras		Secundária Severim de Faria	446	320	
		429	Escola Profissional do Alentejo	479	479	
	Sra da Saúde	242	Secundária Gabriel Pereira	727	660	
	Malagueira	422	Seundária André de Gouveia	324	382	
	Canaviais	149				
	<b>Total cidade e transição</b>	<b>1718</b>				
FREGUESIAS	S Bento do Mato	30				
RURAIS	S Miguel de Machede	19				
	Nª Sra. de Machede	28				
	S Vicente do Pigeiro	9				
	S Manços	41				
	Torre Coelhoos	23				
	Nª Sra. da Tourega	23				
	Nª Sra. de Guadalupe	21				
	Nª Sra. da Graça do Divor	21				
	S Sebastião da Giesteira	28				
	Nª Sra. da Boa Fé	9				
	<b>Total rural</b>	<b>250</b>				
	<b>CONCELHO</b>	<b>1968</b>		<b>2030</b>	<b>1895</b>	<b>-3</b>



## Estabelecimentos de Ensino Secundário no Concelho





## Intervenção no Parque Escolar

Cidade e Z. Transição

FREGUESIA	PRIORIDADE	ESTABELECIMENTO	desactivação	obra nova	conservação	copa	refeitório	polivalente	biblioteca	recreio coberto	sala de aula	sala de professores
CENTRO HISTÓRICO	2	EB23 Sta Clara			X							
	1	EB1 S. Mamede			X			X	X			X
		EB1 Convento Novo	X									
BACELO	2	EB23 Conde Vilalva			X							
	1	EB1 Frei Aleixo			X				X			
	1	EB1 Leões		X								
	1	EB1/JI Bacelo		X								
	1	JI Penedo do Ouro			X					X		
		JI Bacelo	X									
HORTA DAS FIGUEIRAS	3	EB23 Iroma		X								
	2	EB3ES Severim Faria			X							
	2	EB1/JI Moinho		X								
	1	EB1 Rossio			X							
	1	EB1 Horta das Figueiras			X				X			
	1	EB1 Almeirim			X		X	X	X	X	X	
Sra. DA SAÚDE	2	ES Gabriel Pereira			X							
	1	EB23 André de Resende			X							
	1	EB1/JI Comenda			X	X	X	X	X		X	
	1	EB1 Chafariz Del Rei			X	X	X	X	X	X		
	1	EB1 Heróis do Ultramar			X	X	X	X	X	X		
	1	EB1 Bº da Câmara			X				X	X		
	2	JI Garcia de Resende			X		X					
	2	JI Sto António			X							
	1	EB3ES André de Gouveia			X							
MALAGUEIRA	3	EBJI Malagueira			X							
	1	EB1 Cruz da Picada			X							
	1	EB1 Vista Alegre			X		X		X			
	1/2	EB1 Sra. da Glória			X			X	X			
	2	EB1 Sto Antonico / Espadas			X							
	1	PE Cruz da Picada			X		X	X				
CANAVIAIS	1	EB1/JI Canaviais		X								
ESCOLA NOVA OU ESCOLA EXISTENTE A AMPLIAR												



## Intervenção no Parque Escolar

### Área Rural

FREGUESIA	PRIORIDADE	ESTABELECIMENTO	desactivação	obra nova	requalificação	conservação	copa	refeitório	polivalente	biblioteca	recreio coberto	sala de aula	sala de professores
S. BENTO DO MATO	3	EB1/JI Azaruja				X						X	
S MIGUEL DE MACHEDE	2/3	EB1 S. Miguel de Machede			X	X	X	X	X				X
Nª Sra. DE MACHEDE	1	EB1 Nª Sra. de Machede tipo centenários			X	X					X		
	2	JI Nª Sra. de Machede				X					X		
S VICENTE DO PIGEIRO	2	EB1/JI Vendinha			X	X	X	X					
S MANÇOS	1/2	EB1 S. Manços tipo centenários				X							
	2	EB1 S. Manços tipo indefinido				X							
TORRE COELHO	2	EB1/JI Torre Coelhos				X	X	X					
Nª Sra. DA TOUREGA	1/3	EB1/JI Valverde				X						X	
	1	Cantina Valverde				X	X						
Nª Sra. DE GUADALUPE	2	EB1 Guadalupe			X	X							
	2	JI Guadalupe				X							
Nª Sra. DA GRAÇA DO DIVOR	1/2	EB1 Graça do Divor				X							
	2	JI Graça do Divor			X	X					X		
S SEBASTIÃO DA GIESTEIRA	2	EB1 S. Sebastião da Giesteira			X	X					X		
	1/2	JI S. Sebastião da Giesteira				X					X		
Nª Sra. DA BOA FÉ	1/2	EB1 Boa Fé			X	X	X						
ESCOLA NOVA OU ESCOLA EXISTENTE A AMPLIAR													





# Caracterização do Sistema Educativo

## Propostas Transversais

### **Rede de fornecimento de refeições**

Objectivos como a rentabilização de recursos humanos e financeiros, bem como a inexistência de cozinhas que permitam a confecção das refeições em alguns dos estabelecimentos de educação e de ensino do 1º ciclo do concelho, implicam a organização de uma rede de fornecimento de refeições.

#### Proposta

Aquisição de viaturas apropriadas ao transporte de refeições e malas térmicas.

### **Reforço de Auxiliares de Acção Educativa no 1º CEB**

Uma das conclusões do diagnóstico da Carta Educativa refere que o número de auxiliares de acção educativa afecto ao 1º CEB (1 por cada 3 salas), para além de ser insuficiente para as necessidades da escola actual (“escola a tempo inteiro”), em escolas com um número reduzido de alunos implica que não exista qualquer auxiliar de acção educativa, sendo apenas colocadas nestas escolas tarefeiras que garantem a limpeza dos espaços.

#### Proposta

Afectação de 1 auxiliar de acção educativa por cada 2 salas de aula, garantindo, todavia, 1 auxiliar de acção educativa a tempo inteiro em escolas com apenas 1 turma.





# CARTA EDUCATIVA

Concelho de Évora

*13 de Dezembro de 2006*

