













CARTOGRAFIA	SOLO URBANO
 Curvas de Nível	 Perímetro urbano
 Ponto de Cota	 Arruamentos
 Linha de Água	 Princípios existentes
	 Princípios propostos
	 Outros existentes
	 Outros propostos
	 Percursos pedonais
	 Zona Mista
	 Zona Sensível

CARTOGRAFIA DE REFERÊNCIA
Identificação da entidade proprietária da CRT: Instituto Geográfico do Exército.
Identificação da entidade produtora e data edição: Instituto Geográfico do Exército. Série M888 antiga.
Série cartográfica: M888 – 1/25 000
Data/número homologação/entidade de homologação: n/a aplicável
Exatidão posicional: 2,50 mts.



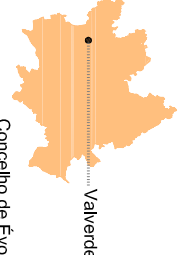
Câmara Municipal
de
Évora

PROJEÇÃO DE GAUSS-ELIPSOIDE HAYFORD - DATUM 73 - Datum Altimétrico Nacional (Cascais).
0 200m 400m

PLANO DIRETOR MUNICIPAL DE ÉVORA | Alteração

PLANTA DE ORDENAMENTO - Classificação Acústica
AGLOMERADO URBANO DE VALVERDE

Elaboração:
CAMARA MUNICIPAL DE ÉVORA



Concelho de Évora



2-E11

120622A3
JUNHO 2012

Escala
1:5.000

Esta Planta foi elaborada a escala 1/5000. A sua utilização numa escala mais pormenorizada exige interpretação técnica (não apenas transposição informática).

9500

10000

9500

10000

-126500

-126000

-126500