


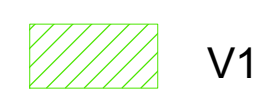















### Grandes Conjuntos de Valor Patrimonial

 Centro Histórico de Évora

Inscrito na lista do Património Mundial da Unesco em 1995 e classificado como Monumento Nacional nos termos do art.º 15.º, n.º 7, da Lei n.º 107/2001, de 8 de Setembro.

### Pequenos Conjuntos ou Elementos de Valor Patrimonial

Imóveis Classificados	 MN	Edificações de Valor Patrimonial	 E1	Zonas Verdes de Valor Patrimonial	 V1	
	 IIP		 E2			
	 IVC		 E3			
Zonas de Vestígios Arqueológicos	 A	Elementos Pontuais de Valor Patrimonial	 P			
Fachadas de Valor Patrimonial						
	 F1		 F2			
Outros Elementos						
	Base Cartográfica 1/10 000					Muralhas e Fortificações
	CÂMARA MUNICIPAL DE ÉVORA					
	PLANO DE URBANIZAÇÃO DE ÉVORA					Escala 1/2 000
	ALTERAÇÃO					Data Outubro/2010
PATRIMÓNIO, CIDADE INTRA-MUROS				Planta	<b>04</b>	
						
<small>Projeção de Gauss-Elipsóide Hayford - Datum 73 - Datum Altimétrico Nacional (Cascais)</small>						
<small>Cartografia</small>	<small>Elaboração e atualização do Plano de Urbanização de Évora</small>	<small>Elaboração e atualização do Plano de Urbanização de Évora</small>	<small>Elaboração e atualização do Plano de Urbanização de Évora</small>	<small>Elaboração e atualização do Plano de Urbanização de Évora</small>	<small>Elaboração e atualização do Plano de Urbanização de Évora</small>	